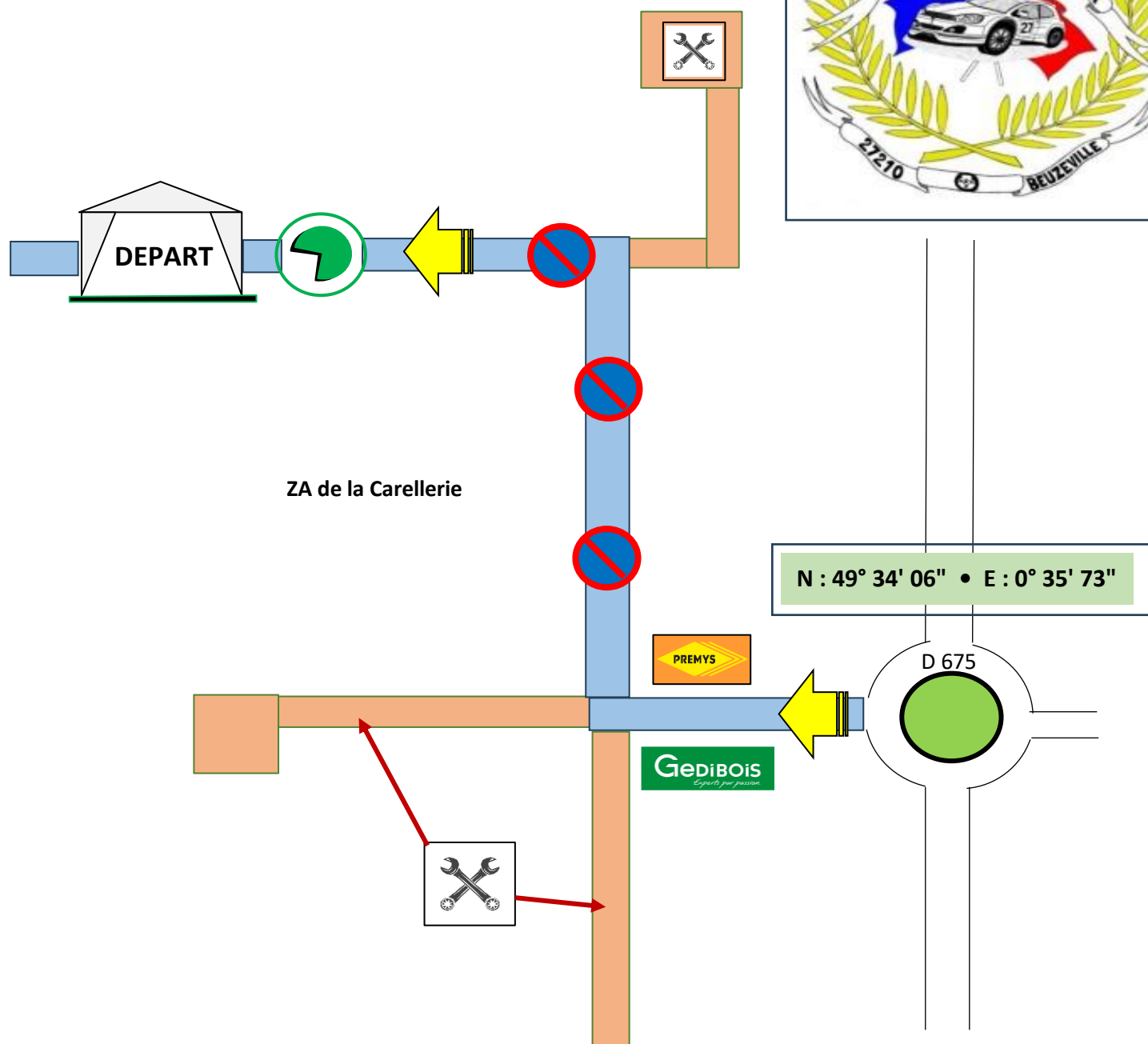


ECURIE SAINT-HELIER • Beuzeville

PLAN D'ASSISTANCE & ACCES au DEPART

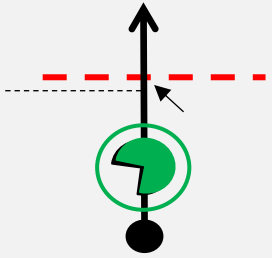
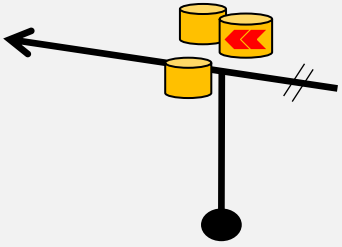

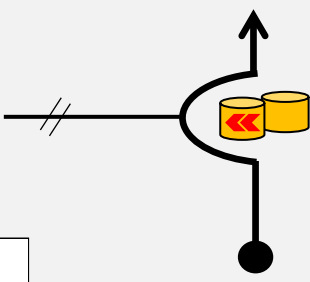
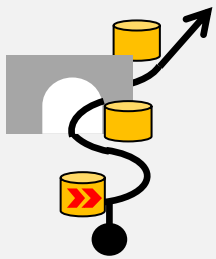


CARNET D'ITINERAIRE

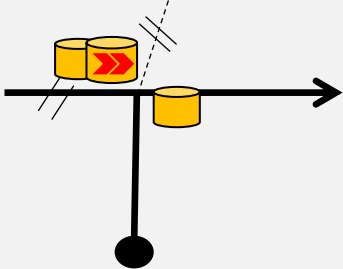
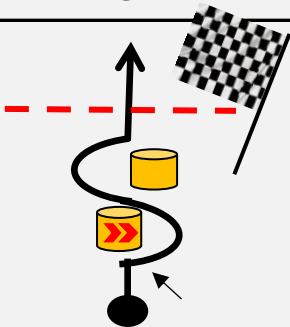
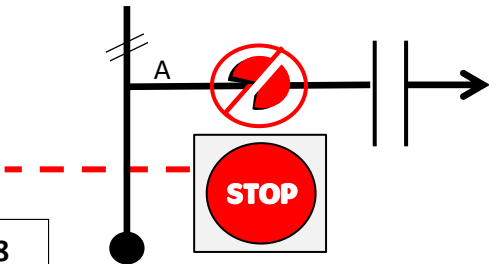


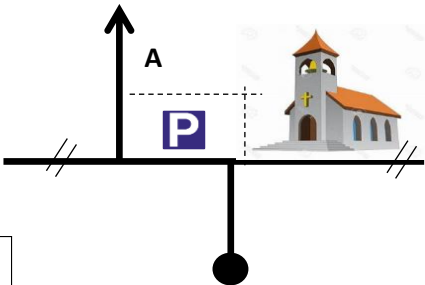

SEANCE D'ESSAIS

samedi 7 février 2026

CARNET D'ITINERAIRE - Base d'essais

Distance (km)		DIRECTIONS	INFORMATIONS	km restants
Total	Partielle			
0,00	0,00	 <div>1</div> <div>2,00</div>	DEPART SEANCE D'ESSAI (non chronométrée) N : 49° 20' 15" • E : 0° 21' 28"	5,80
0,15	0,15	 <div>2</div> <div>1,85</div>	!!! Round-baller à la corde <div>PK 1</div>	5,65
0,55	0,40	 <div>3</div> <div>1,45</div>	<div>!</div> RALENTISSEUR "entrée à gauche" <div>PK 2</div>	5,25
0,90	0,35	 <div>4</div> <div>1,10</div>	<div>!</div> EVITEMENT "entrée à gauche" <div>PK 3</div>	4,90
1,10	0,20	 <div>5</div> <div>0,90</div>	<div>!</div> CHICANE "entrée à droite" <div>PK 4</div>	4,70

CARNET D'ITINERAIRE - Base d'essais

Distance (km)		DIRECTIONS	INFORMATIONS	km restants
Total	Partielle			
1,35	0,25		!!! Round-baller à la corde <div>PK 6</div>	4,45
2,00	0,65		! RALENTISSEUR "entrée à droite" puis !! ARRIVEE N : 49° 20' 17" • E : 0° 22' 54"	3,80
2,20	0,20		POINT STOP (sous votre responsabilité !) A 	3,60
			! Zone d'habitations Pour le bien du rallye, soyez respectueux et roulez à vitesse très modérée Nous vous en remercions	
2,90	0,70		A 	2,90

CARNET D'ITINERAIRE - routier de retour

Distance (km)		DIRECTIONS	INFORMATIONS	km restants
Total	Partielle			
3,70	0,80	<div> </div>		2,10
		11		
5,40	1,70	<div> </div>	<div> </div>	0,40
		12		
5,80	0,40	<div> </div>	<div> </div>	0,00
		13		